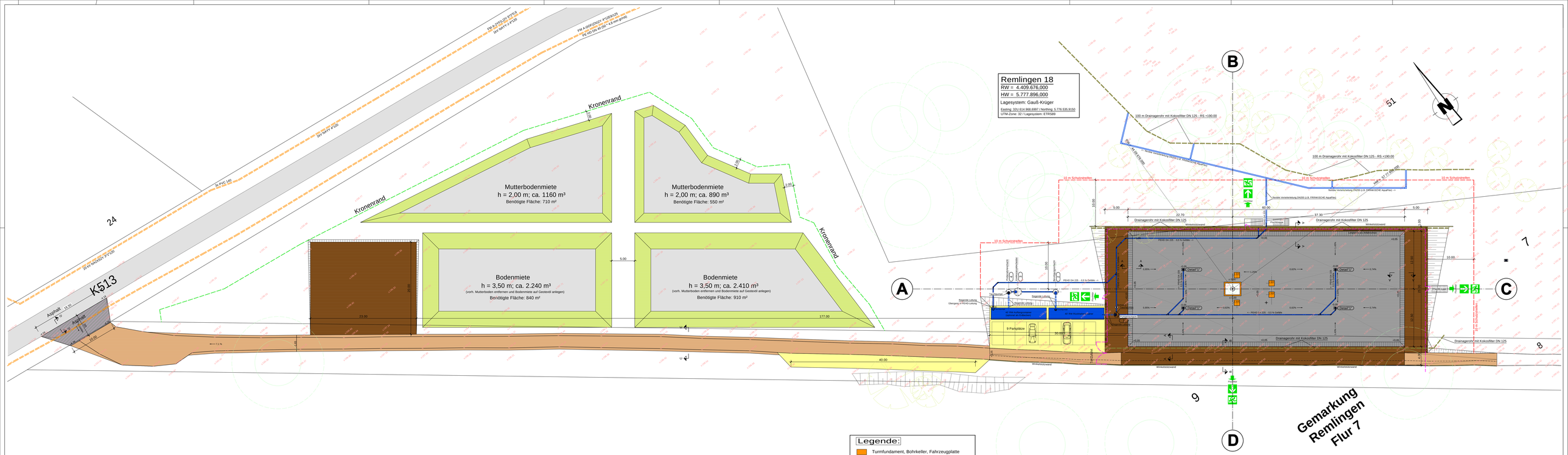

Prinzipschnitt B - B

Ertüchtigung Zufahrtsstraße Bereich Bohrplatz

Maßstab 1:50

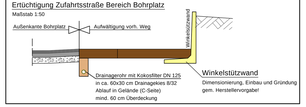

Detail"1"

Prinzipskizze: Ablaufelement

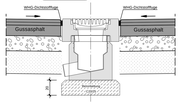

Kortmann Beton TASIKO Ablaufelement

Ablaufelement Pultform 2-Teilig

Länge/Breite: 500mm/750mm

Einbau gemäß Spezifikation des Herstellers!

Entwurf-NRL

Endgültige Ausführung nach Rücksprache mit NRL

Detail"2"

Prinzipskizze: Aufgrunds-Leerrohr

Leerrohr in Leerrohrzug, außer gesetzt, innen abdi

Innen Ende unten 40° Neigung, im äußeren Bereich – Bohrgrat

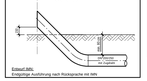

Entwurf-NRL

Endgültige Ausführung nach Rücksprache mit NRL

Prinzipschnitt A - A

Maßstab 1:25

Aufkantung Bohrplatz

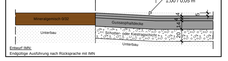

Entwurf-NRL

Endgültige Ausführung nach Rücksprache mit NRL

Prinzipschnitt C - C

Ertüchtigung Zufahrtsstraße

Maßstab 1:25



Prinzipschnitt D - D

Maßstab 1:25

Einfahrtsbereich

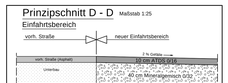

Entwurf-NRL

Endgültige Ausführung nach Rücksprache mit NRL

Prinzipschnitt "Winkelstützwand"

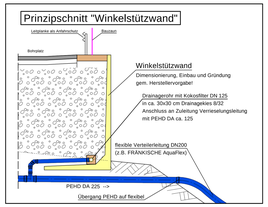

Prinzipschnitt "Böschung"

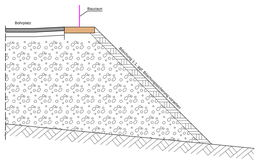

Legende:

- Turmfundament, Bohrkeller, Fahrzeugplatte
- Bereich Bohrplatz
  - Gussasphalt
  - Aufbau von oben nach unten:
  - 4 cm Gussasphaltdichtschicht
  - 4 cm Asphaltbindersicht
  - 14 cm Asphalttragschicht Typ CS
  - 20 cm Mineralgemisch 0/32
- Ertüchtigung Zufahrt von vorh. Straße
  - Asphalt
  - Aufbau von oben nach unten:
  - 10cm ATDS 0/16
  - 40 cm Mineralgemisch 0/32
  - Unterbau
- Ertüchtigung Zufahrtsstraße Bohrplatz
  - Mineralgemisch
  - Aufbau von oben nach unten:
  - 30 cm Mineralgemisch 0/32
  - Unterbau
- Ausweiche und Parkplätze
  - Mineralgemisch
  - Aufbau von oben nach unten:
  - 30 cm Mineralgemisch 0/32
  - Unterbau
- Containerstellfläche
  - Mineralgemisch
  - Aufbau von oben nach unten:
  - 20 cm Mineralgemisch 0/32
  - Unterbau
- Vorh. Bäume aus Aufmaß
- Schützenswerte Höhlenbäume (5 & 10 m Radien)
- Mutterbodenmiete
- Bauzaun
- Schutzstreifen, Breite = 10 m
- Entwässerung - Bohrplatzfläche
- Verieselungs- / Drainageleitung
- Kronenrand
- vorh. Leitungen
- RW-Auffangcontainer
- vorh. Geländehöhen (m Ü.NHN)
- Notausgang
- Emergency exit
- Zufahrt Bohrplatz

1. Pumpenschacht DN1000 (innerer Bereich)
   t = 1,50m
   Abdeckung Klasse D 400
   Genaue Lage örtlich festlegen
2. Beruhigungsschacht DN2000
   t = 3,00m
   Abdeckung Klasse D 400
   Genaue Lage örtlich festlegen
3. Koaleszensabscheider NS20
   mall Neutrap/o NS 20-5000
   Abdeckung Klasse D 400
   Genaue Lage örtlich festlegen
4. Probenahmeschacht DN1000
   mall NeutraCheck
   Abdeckung Klasse D 400
   Genaue Lage örtlich festlegen

± 0,00 ≙ + 198,000 m ü.NHN
FESTPUNKT (HFP) [±0,00] = OK TURMFUNDAMENT

Alle Maße sind ca.-Maße
und ortl. auf Richtigkeit zu kontrollieren!

0 5m 10m 15m 20m

Projekt	FHP-Element	Funktion/Thema	Kontaktnr.	Ersatzteil	Aufgabe	Lfd.	Lfd. Nr.	Rev.
Nr.								

BGE Bundesgesellschaft für Endlagerung mbH
Stendal Schachtanlage Asse II
Am Walter 2, 38319 Remlingen

BGE BUNDESGESELLSCHAFT FÜR ENDLAGERUNG

Bauabschnitte

INGENIEURBÜRO MÜLLER & NÜMANN GmbH
Beratende Ingenieure VBI / LEI

Erstellung der Revision

Änderungen Grundlagen		Datum	Name	Unterschrift
	Bearbeitet	30.03.2023		
	Geprüft	17.05.2023		
	Prüfer	17.05.2023		
	Freigabe			
	Dateiname	AC08-CAD-DZ-12		
	Bestätigt bei	BE		
	Maßstab	1:250		

Schachtanlage Asse
Erkundungsbohrung Remlingen 18
Bohrplatzplan

Blatt: 1
Anl.: 1

Bleistiftanfertigung

BGE-CAD